

Ergebnis der Ist- und Bedarfsermittlung im Rahmen der Richtlinie zur Förderung des Aufbaus von Hochgeschwindigkeitsnetzen in Gewerbe- und Kumulationsgebieten in Bayern (BbR).

**16.09.2013 | Gemeinde Neusorg, Hauptstr. 1, 95700 Neusorg**

---

Ergebnis der Ist- und Bedarfsermittlung

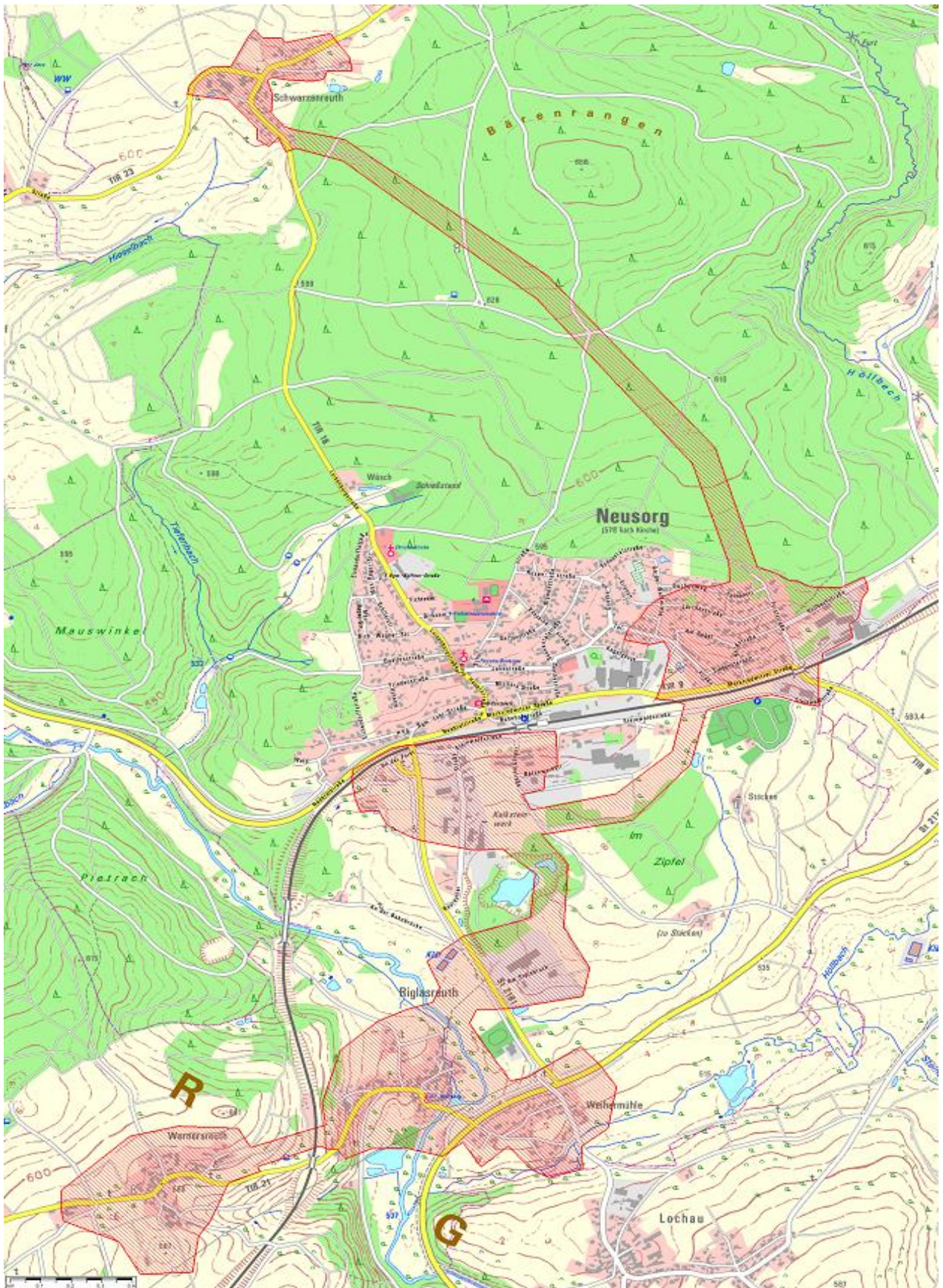
im Rahmen der Richtlinie zur Förderung des Aufbaus von Hochgeschwindigkeitsnetzen in Gewerbe- und Kumulationsgebieten in Bayern (BbR) vom 22.11.2012.

1. Die Gemeinde Neusorg hat in einem Kumulationsgebiet „Schwarzenreuth-Neusorg-Riglasreuth-Weihermühle-Wernersreuth“ Unternehmen i.S.v. §2 Absatz 1 Satz 1 Umsatzsteuergesetz (UStG) entsprechend Nr. 4.1.1 Absatz 3 BbR individuell, über die Homepage der Gemeinde Neusorg ([www.neusorg.de](http://www.neusorg.de)) und über das zentrale Onlineportal ([www.schnelles-internet-in-bayern.de](http://www.schnelles-internet-in-bayern.de)) befragt.
2. Die Lage der Unternehmen mit einem Bedarf an einer Übertragungsrate von mindestens 50 Mbit/s im Downstream und mindestens 2 Mbit/s im Upstream und von mind. 30 Mbit/s im Downstream und mindestens 2 Mbit/s im Upstream ist in einer Karte dargestellt (Rotes Dreieck = 50 Mbit/s, Blaue Punkte = 30 Mbit/s).
3. Im Kumulationsgebiet haben 2 Unternehmen einen Bedarf von mind. 50 Mbit/s in Downstream und 2 Mbit/s in Upstream und 15 Unternehmen einen Bedarf von 30 Mbit/s im Downstream und 2 Mbit/s im Upstream gemeldet.
4. Das Ergebnis der Ist- und Bedarfsermittlung ist in den folgenden Karte dargestellt:

Die aktuelle Versorgungslage im Kumulationsgebiet sieht wie folgt aus:

<b>Ist-Versorgung Kumulationsgebiet</b>	<b>nicht verfügbar</b>	<b>teils verfügbar</b>	<b>verfügbar</b>
Grundversorgung von mind. 2 Mbit/s im Download kabelgebunden			X
Grundversorgung von mind. 2 Mbit/s im Download funkgebunden		X	
Versorgung von mind. 25 Mbit/s im Download und mindestens 2 Mbit/s im Upload	X		

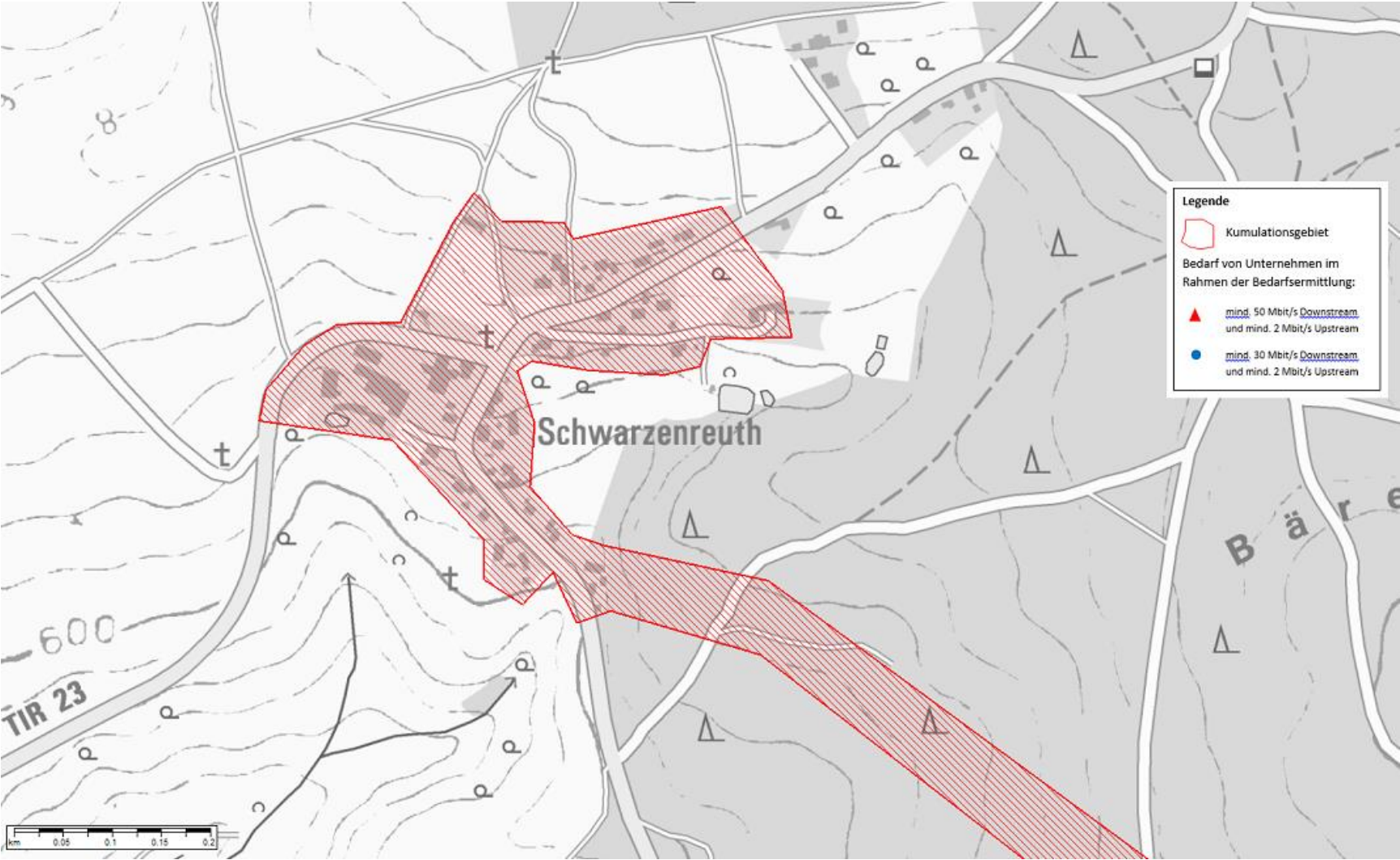
Übersichtskarte des Kumulationsgebietes Schwarzenreuth-Neusorg-Riglasreuth-Weihermühle-Wernersreuth



Ergebnis der Ist- und Bedarfsermittlung im Rahmen der Richtlinie zur Förderung des Aufbaus von Hochgeschwindigkeitsnetzen in Gewerbe- und Kumulationsgebieten in Bayern (BbR).

16.09.2013 | Gemeinde Neusorg, Hauptstr. 1, 95700 Neusorg

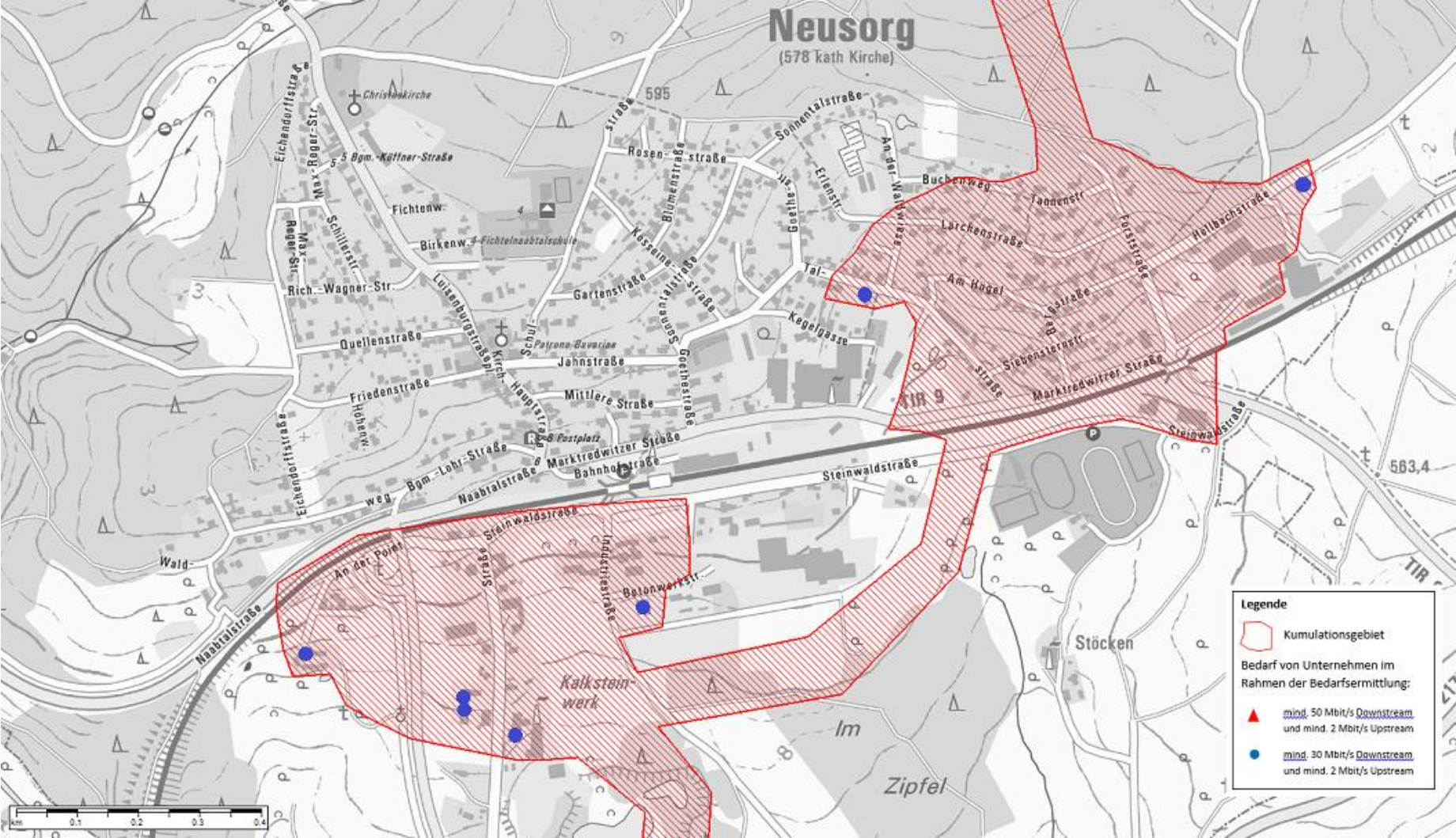
Detailkarte des Ortsteils Schwarzenreuth



Ergebnis der Ist- und Bedarfsermittlung im Rahmen der Richtlinie zur Förderung des Aufbaus von Hochgeschwindigkeitsnetzen in Gewerbe- und Kumulationsgebieten in Bayern (BbR).

16.09.2013 | Gemeinde Neusorg, Hauptstr. 1, 95700 Neusorg

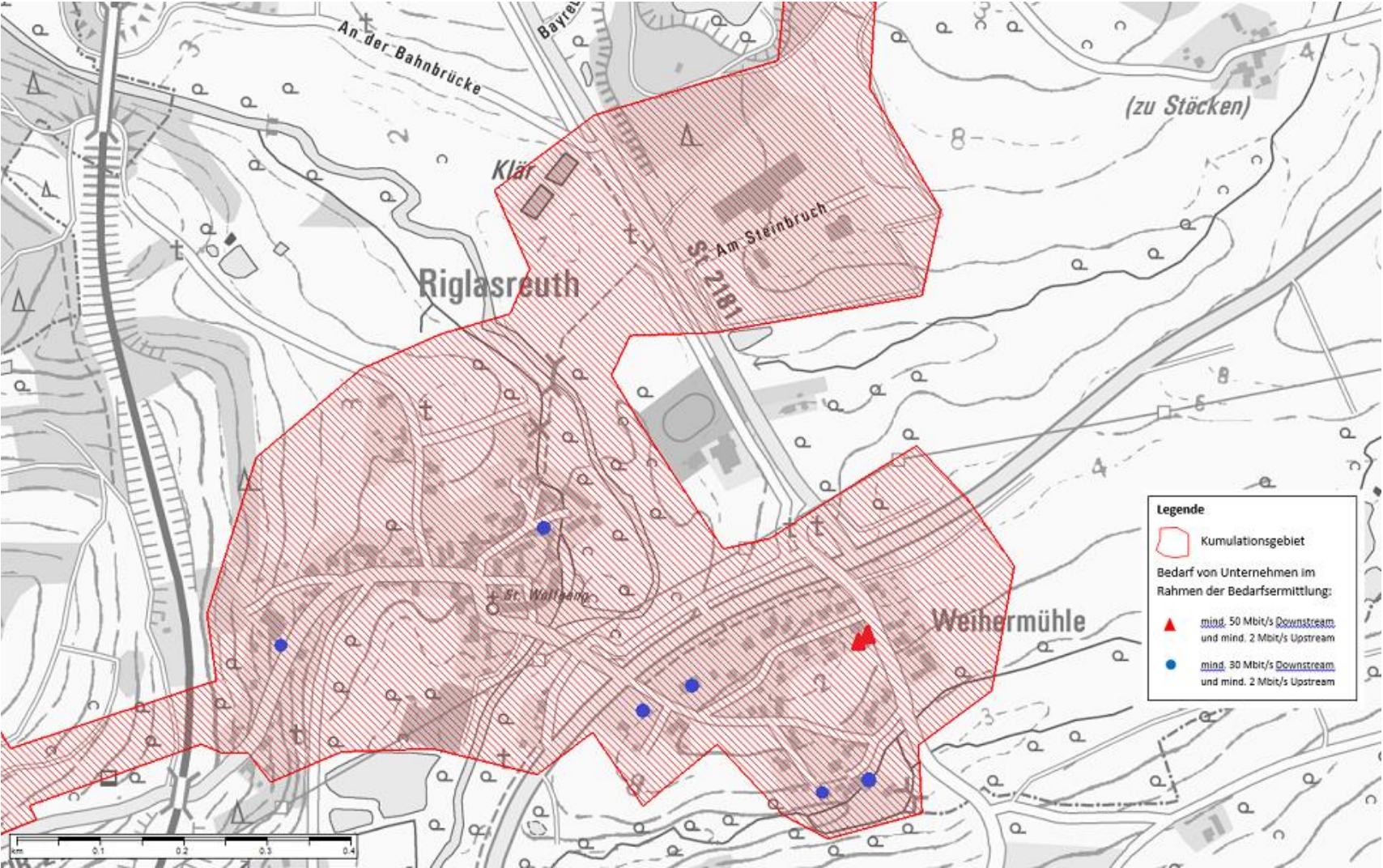
Detailkarte des Ortsteils Neusorg



Ergebnis der Ist- und Bedarfsermittlung im Rahmen der Richtlinie zur Förderung des Aufbaus von Hochgeschwindigkeitsnetzen in Gewerbe- und Kumulationsgebieten in Bayern (BbR).

16.09.2013 | Gemeinde Neusorg, Hauptstr. 1, 95700 Neusorg

Detailkarte des Ortsteils Riglasreuth-Weihermühle



Ergebnis der Ist- und Bedarfsermittlung im Rahmen der Richtlinie zur Förderung des Aufbaus von Hochgeschwindigkeitsnetzen in Gewerbe- und Kumulationsgebieten in Bayern (BbR).

16.09.2013 | Gemeinde Neusorg, Hauptstr. 1, 95700 Neusorg

Detailkarte des Ortsteils Wernersreuth

